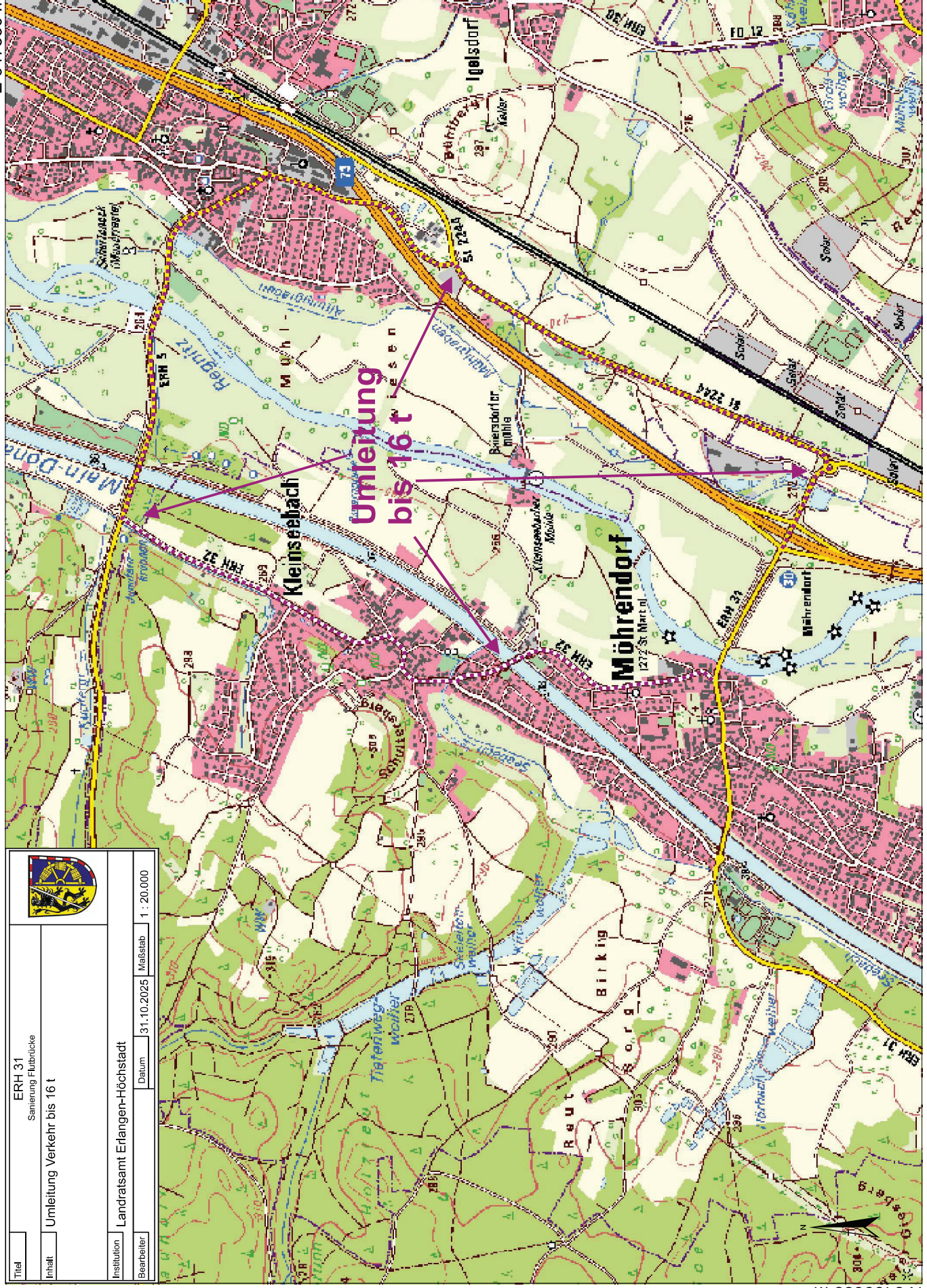



E 647330 m

N 5503263 m



	
Titel	ERH 31 Sanierung Flußbrücke
Inhalt	Umleitung Verkehr bis 16 t
Institution	Landratsamt Erlangen-Höchstädt
Bearbeiter	Datum 31.10.2025 Maßstab 1 : 20.000

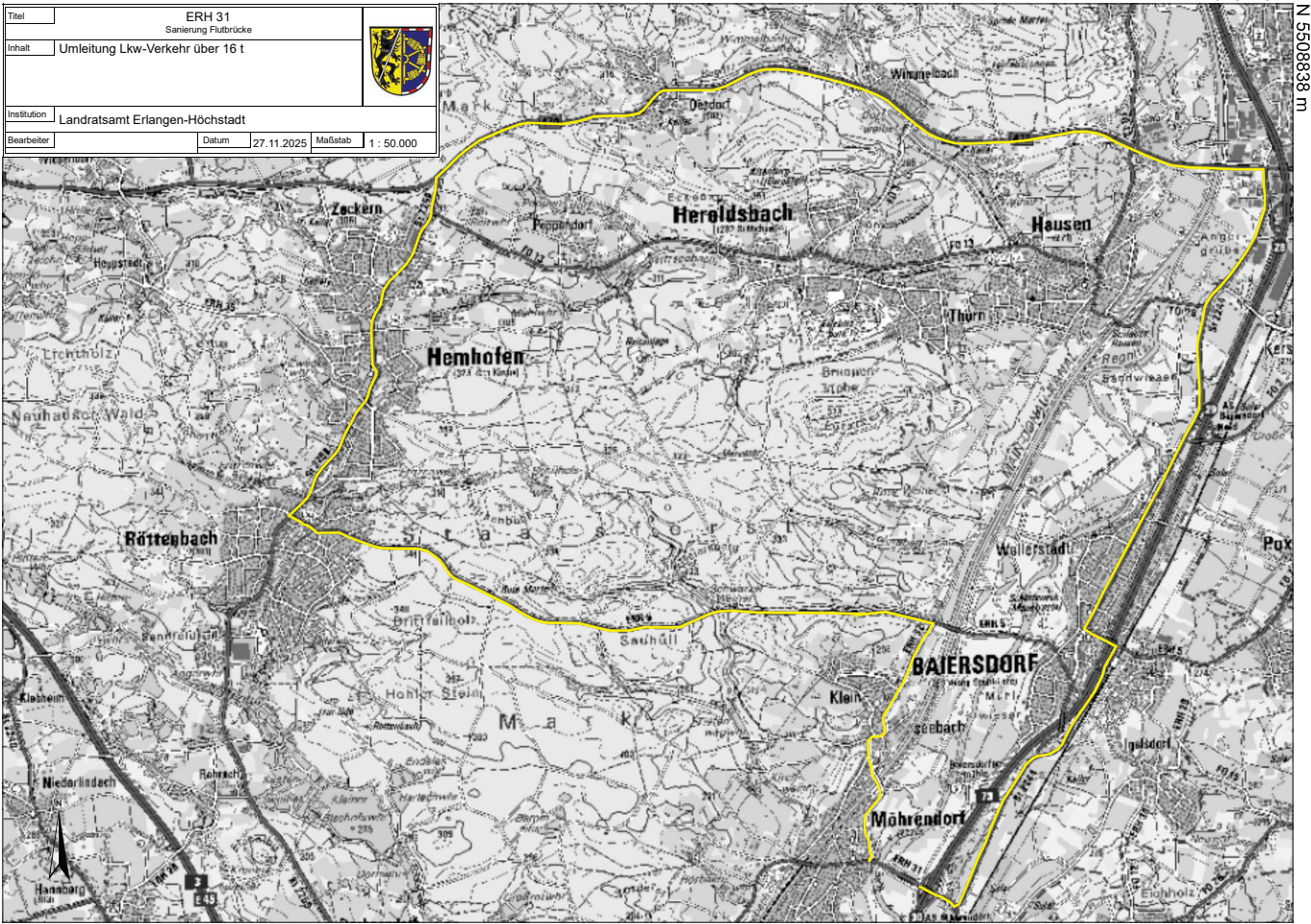
N 5499685 m

E 642309 m

E 648775 m

N 5508338 m

Titel	ERH 31 Sanierung Fließbrücke			
Inhalt	Umleitung Lkw-Verkehr über 16 t			
Institution	Landratsamt Erlangen-Höchstadt			
Bearbeiter	Datum	27.11.2025	Maßstab	1 : 50.000



N 5499893 m

E 636223 m