


Erlanger Stadtrecht

250.00

Wasserschutzgebiet Erlangen Möhrendorf Bubenreuth

VERORDNUNG DER STADT ERLANGEN ÜBER DAS WASSER-SCHUTZGEBIET IN DER STADT ERLANGEN UND IN DEN GE-MEINDEN MÖHRENDORF UND BUBENREUTH

| | |
|---|-----------|
| § 1 Allgemeines | 2 |
| § 2 Schutzgebiet | 2 |
| § 3 Verbotene oder nur beschränkt zulässige Handlungen | 5 |
| § 4 Befreiungen | 11 |
| § 5 Beseitigung und Änderung bestehender Einrichtungen | 11 |
| § 6 Duldungspflicht | 11 |
| § 7 Entschädigungen und Ausgleich | 11 |
| § 8 Ordnungswidrigkeiten | 12 |
| § 9 Inkrafttreten | 12 |



VERORDNUNG DER STADT ERLANGEN ÜBER DAS WASSERSCHUTZGEBIET IN DER STADT ERLANGEN UND IN DEN GEMEINDEN MÖHRENDORF UND BUBENREUTH

vom 30. November 1983 i.d.F. vom 30.03.2015 / In-Kraft-Treten am 10.04.2015
(Amtsblatt Nr. 49 vom 08. Dezember 1983 und Die amtlichen Seiten Nr. 7 vom 09. April 2015)

Die Stadt Erlangen erlässt aufgrund des § 19 Abs. 1 Nr. 1 und Abs. 2 des Wasserhaushaltsgesetzes (WHG) i.V.m. Art. 35 und 75 des Bayer. Wassergesetzes (BayWG) sowie der Verordnung der Regierung von Mittelfranken über die Bestimmung der Stadt Erlangen als zuständige Behörde zur Festsetzung eines Wasserschutzgebietes für das Wasserwerk Erlangen-West und der von der Bundesrepublik Deutschland im Rahmen des Ausbaues der Großschifffahrtsstraße Rhein-Main-Donau errichteten 6 Ersatzbrunnen der öffentlichen Wasserversorgung der Stadt Erlangen folgende Verordnung:

§ 1 Allgemeines

Zur Sicherung der öffentlichen Wasserversorgung für das Wasserwerk West der Stadt Erlangen wird in der Stadt Erlangen und in den Gemeinden Möhrendorf und Bubenreuth (Landkreis Erlangen-Höchstadt) das in § 2 näher umschriebene Schutzgebiet festgesetzt. Für dieses Gebiet werden die Anordnungen nach §§ 3 bis 6 erlassen.

§ 2 Schutzgebiet

- (1) Das Schutzgebiet besteht aus
acht Fassungsbereiche
eines engeren Schutzzone,
einer weiteren Schutzzone.
- (2) Die Fassungsbereiche umschließen folgende Grundstücke und Grundstücksteile:
 - a. Mittel- und Südfassung

Gemarkung Erlangen

Flurnummer: 1486/2, 1487, 1490, 1493, 1494, 1496, 2907, 2917, 2919, 2954, 2955, 2956, 2957, 2958, 2959, 2962, 2964, 2974, 2975, 2975/2, 2977, 2977/2, 2978, 2981, 2982, 2983, 2984, 2990, 2995, 3002, 3003, 3004, 3005, 3119.

Gemarkung Möhrendorf

Flurnummer: 950/2, 950/3, 950/4, 950/5, 950/6, 951, 951/3, 951/4, 951/5, 1022/3, 1022/4, 1024/13, 1024/29.

- b. Nordfassung


Gemarkung Möhrendorf

Flurnummer: 938, 938/2, 956, 957/1, 958, 961/9, 961/10, 961/11, 961/12, 961/14, 961/15, 961/16, 961/18, 962, 962/2, 963/2, 1005/3, 1013, 1015, 1018.

- c. Ranney-Brunnen

Gemarkung Möhrendorf

Flurnummer: 1023, 1024/3, 1024/5.



d. folgende 5 Fassungen im Westen (Westfassung)

Gemarkung Möhrendorf

Flurnummer: Brunnen 1: 839, Brunnen 2: 1034/30, Brunnen 3: 1034/36, 1034/52, Brunnen 4: 1034/42, Brunnen 5 und 6: 571/2.


(3) Die engere Schutzzone umfasst folgende Grundstücke und Grundstücksteile:

Gemarkung Erlangen

Flurnummer: 1407, 1407/2, 1407/3, 1407/4, 1408, 1408/2, 1408/3, 1408/4, 1409, 1410, 1412, 1413, 1414, 1414/2, 1415, 1416, 1417, 1418, 1419, 1421, 1422, 1423, 1425, 1428, 1432, 1438, 1450, 1462, 1463, 1464, 1466, 1468, 1480, 1481, 1481/2, 1481/3, 1486/2, 1487, 1488, 1488/2, 1489, 1489/2, 1489/3, 1489/4, 1489/5, 1489/7, 1489/8, 1490, 1491, 1491/2, 1492, 1493, 1494, 1496, 1501, 1502, 1502/2, 2899, 2900, 2901, 2904, 2905, 2906, 2907, 2908, 2909, 2910, 2911, 2912, 1913, 1914, 1915, 1916, 1917, 1919, 1921, 2922, 2922/1, 2922/2, 2922/3, 2922/4, 2923, 2924, 2925, 2926, 2927, 2928, 2828/1, 2929, 2930, 2931, 2932, 2940, 2940/1, 2942, 2943, 2943/1, 2944, 2945, 2946, 2946/2, 2946/3, 2947, 2948, 2949, 2950, 2951, 2952, 2953, 2956, 2958, 2959, 2960, 2061, 2064, 2965, 2966, 2966/2, 2967, 1967/2, 2968, 2968/1, 2969, 2970, 2971, 2972, 2974, 2977, 2978, 2982, 2983, 2984, 2986, 2987, 2988, 2990, 2991, 2991/1, 2992, 2993, 2994, 2995, 2996, 2997, 2998, 2998/2, 2998/3, 2998/4, 2998/5, 2998/6, 2998/7, 2998/9, 2998/10, 2998/11, 2999, 3000, 3001, 3002, 3003, 3005, 3006, 3008, 3009, 3011, 3011/1, 3012, 3013, 3014, 3015, 3018, 3018/2, 3021, 3199, 3389, 3390, 3390/2, 3391, 3392, 3392/1, 3393, 3394, 3395, 3396, 3397, 3398, 3401, 3402, 3402/1, 3402/2, 3402/3, 3403, 3404, 3405, 3406, 3407, 3408, 3409, 3410, 3411, 3412, 3414, 3415, 3418, 3419, 3420, 3421, 3422, 3422/1, 3423, 3226, 3427.

Gemarkung Möhrendorf

Flurnummer: 497, 512, 513, 514, 515, 516, 521, 522, 523, 524, 525, 526, 529, 530, 531, 532, 533, 534, 535, 536, 537, 538, 538/2, 539, 540, 541, 542, 547, 547/1, 550, 551, 552, 553, 554, 555, 556, 558, 559, 560, 560/2, 568, 569, 569/2, 570, 570/2, 570/5, 571/2, 572, 573/2, 573/3, 573/4, 574, 575, 576, 582, 583, 584, 584/1, 585/1, 586, 588, 589, 589/2, 592, 592/2, 593, 594, 595, 595/2, 597, 598, 599, 599/2, 600, 601, 602, 603, 604, 607, 608, 638/2, 839, 840, 841, 842, 842/2, 843, 844, 845, 925, 927, 927/2, 928, 928/2, 928/3, 928/7, 936, 937, 938, 938/2, 939, 940, 940/1, 940/2, 940/3, 941, 941/3, 942, 943, 944, 945, 946, 947, 948, 948/2, 948/3, 949, 950, 950/2, 950/3, 950/4, 950/7, 951, 951/2, 951/3, 951/4, 951/5, 952, 952/2, 953, 953/3, 954, 955, 956, 956/2, 957, 960, 961, 961/2, 961/3, 961/4, 961/5, 961/6, 961/7, 961/8, 961/9, 961/10, 961/11, 961/12, 961/13, 961/14, 961/15, 961/17, 961/18, 962/2, 963, 963/2, 964/2, 964/4, 964/5, 991, 991/2, 991/5, 991/6, 991/7, 991/9, 992, 993, 993/1, 994, 995, 996, 999/7, 997/2, 998, 998/2, 999, 1000, 1001, 1001/2, 1002, 1003, 1003/2, 1003/3, 1003/4, 1004, 1005, 1005/2, 1005/4, 1005/5, 1006, 1007, 1008, 1011, 1012, 1014, 1017, 1017/2, 1017/3, 1017/4, 1018/2, 1018/3, 1018/4, 1019, 1019/2, 1019/3, 1019/4, 1019/5, 1020, 1021, 1022, 1022/2, 1022/3, 1022/4, 1023, 1024/3, 1024/4, 1024/5, 1024/6, 1024/7, 1024/8, 1024/9, 1024/10, 1024/11, 1024/12, 1024/13, 1024/15, 1024/16, 1024/17, 1024/18, 1024/19, 1024/20, 1024/21, 1024/22, 1024/23, 1024/25, 1024/26, 1024/27, 1024/29, 1026, 1027, 1028, 1029, 1030, 1030/2, 1031/5, 1034, 1034/2, 1034/3, 1034/4, 1034/5, 1034/6, 1034/7, 1034/8, 1034/9, 1034/10, 1034/11, 1034/18, 1034/19, 1034/20, 1034/21, 1034/22, 1034/23, 1034/24, 1034/25, 1034/26, 1034/27, 1034/28, 1034/29, 1034/30, 1034/31, 1034/32, 1034/33, 1034/34, 1034/35, 1034/36, 1034/37, 1034/38, 1034/39, 1034/40, 1034/41, 1034/42, 1034/43, 1034/44, 1034/45, 1034/52, 1034/54.



Gemarkung Großdechsendorf:

Flurnummer: 490/2, 535, 536, 537, 537/1, 60/5.

Gemarkung Bubenreuth

Flurnummer: 173, 173/2, 173/3, 173/4, 173/5, 173/6, 173/7, 173/8, 173/10, 173/11, 173/13.

- (4) Die weitere Schutzzone umfasst nördlich der Straße Dechsendorfer Damm – St. Johann – Weisendorfer Straße einschließlich der genannten Straßen folgende Grundstücke und Grundstücksteile:

Gemarkung Erlangen

Flurnummer: 1351/4, 1361, 1362, 1362/1, 1362/2, 1363, 1364, 1364/2, 1364/3, 1364/4, 1364/5, 1365, 1367/2, 1367/8, 1367/9, 1367/10, 1367/13, 1367/17, 1371, 1402, 1409/3, 1503, 1503/1, 1504, 1504/2, 1504/3, 1504/4, 1504/5, 1506/2, 1507, 1507/4, 1508, 1508/1, 1509, 1510/3, 1536, 1537, 1539, 1539/5, 1539/6, 1540, 1542, 1545, 1547, 1548, 1549, 1549/5, 1550/2, 1550/3, 1552, 1634/19, 3018/1, 3019, 3330, 3352/1, 3424, 3424/1, 3425, 3425/2, 3427/1, 3428, 3428/2, 3428/3, 3428/4, 3430.

Gemarkung Möhrendorf

Flurnummer: 482, 487/1, 489, 490, 491, 493, 499, 499/2, 503, 504, 505, 506, 507, 508, 509, 510, 511, 517, 520/1, 560/2, 568, 577, 578, 578/2, 579, 580, 581, 581/2, 604, 608, 822, 822/1, 835, 836, 837, 838, 846, 847, 848, 848/2, 849, 850, 850/2, 851, 852, 860, 934, 934/2, 934/3, 935, 935/2, 1002/1, 1031, 1031/2, 1031/3, 1031/4, 1031/6, 1032, 1034/3, 1034/5, 1034/6, 1034/7, 1034/8, 1034/10, 1034/11, 1034/12, 1034/13, 1034/14, 1034/15, 1034/16, 1034/17, 1034/45, 1034/46, 1034/47, 1034/48, 1034/49, 1034/50, 1034/51, 1034/53, 1035, 1035/2, 1035/3, 1035/4, 1035/5, 1035/6, 1035/7, 1035/8, 1035/9, 1035/12.

Gemarkung Großdechsendorf

Flurnummer: 60/5, 490/2, 517, 521, 522, 523, 524, 525, 526, 527, 528, 529, 530, 531, 532, 533, 534, 537, 538, 538/2, 539, 540, 541, 542, 543, 543/2, 544, 545, 546, 547, 548, 549, 550, 551, 552, 553, 554, 555, 757/2, 757/13, 775/2, 75/3, 775/4, 775/5, 775/6, 775/7, 775/8, 775/12, 772/2, 777, 777/2, 778, 779, 779/1, 779/2, 779/4, 779/5, 779/6, 779/7, 779/8, 779/9, 779/10, 779/11, 779/12, 779/13, 781, 781/2, 782, 783, 784, 785, 786, 786/2, 786/3, 787, 787/2, 787/4, 787/5, 787/6.

Fortbezirk Mönau

Flurnummer: 1667/2, 1667/3, 1667/4, 1667/5, 1667/6, 1667/8, 1667/9.


Forstbezirk Mark

Flurnummer: 664, 668, 668/2

Gemarkung Bubenreuth

Flurnummer: 167, 167/2, 168/3, 171, 173/12.

Südlich der Straße Dechsendorfer Damm – St. Johann – Weißendorfer Straße nimmt die




Grenze der weiteren Schutzzone folgenden Verlauf (Beschreibung im Uhrzeigersinn, beginnend am Dechsendorfer Damm westlich des Frankenschnellweges):

Die Grenze verläuft am westlichen Dammfluss des Frankenschnellweges, überquert beim Grundstück Fl.Nr. 1577 – Gemarkung Erlangen – die Thalmühstraße, folgt dieser an der Westseite und dann der West- und Nordseite der Straße Wöhrmühle, überquert die Regnitz und verläuft an der Nordseite des Fuß- und Radweges Fl.Nr. 3080/2 und 3114/2 – Gemarkung Erlangen – am DJK-Sportplatz vorbei bis zur Schallershofer Straße. Die Grenze überquert die Schallershofer Straße und folgt auf der Nordseite dem Fuß- und Radweg entlang des Steinforstgrabens bis zum Grundstück Fl.Nr. 1723 – Gemarkung Büchenbach, knickt nach Norden ab und folgt den Ostgrenzen der Grundstücke Fl.Nr. 1506/2 und 1506/3 – Gemarkung Büchenbach. Dann verläuft die Grenze an der West- und Nordgrenze des Geländes des Bezirkskrankenhauses Erlangen bis zum Waldweg Fl.Nr. 1671/2 – Forstbezirk Mönau – und folgt dem Waldweg auf der nordöstlichen Seite bis zur Weisendorfer Straße.

- (5) Die Grenzen des Schutzgebietes ergeben sich aus dem anliegenden Lageplan (M – 1:5000), der Bestandteil dieser Verordnung ist. Der Lageplan liegt in der Stadt Erlangen – Amt für öffentliche Ordnung und Umweltschutz – und in den Gemeindekanzleien Möhrendorf und Bubenreuth aus; er kann dort während der Dienststunden eingesehen werden.
- (6) Veränderungen der Grenzen oder der Bezeichnungen der in den Absätzen 2 bis 4 genannten Grundstücke berühren die festgesetzten Grenzen der Schutzzone nicht.
- (7) Die Fassungsgebiete sind durch eine Umzäunung, die engere Schutzzone ist, soweit erforderlich, in der Natur in geeigneter Weise kenntlich gemacht.


§ 3 Verbotene oder nur beschränkt zulässige Handlungen

| (1) Es sind | im Fassungsgebiet | in der engeren Schutzzone | in der weiteren Schutzzone |
|--|------------------------|---|------------------------------|
| Entspricht Zone | I | II | III |
| 1. Land- und forwirtschaftliche Nutzungen, Gartenbau | | | |
| 1.1 Düngen mit Gülle, Jauche, Festmist, Gärresten aus Biogasanlagen und Festmist (Kompost) | V e r b o t e n | | nur zulässig wie bei Nr. 1.2 |
| 1.2 Düngen mit sonstigen organischen und mineralischen Stickstoffdüngern (ohne Nr. 1.3) | V e r b o t e n | Nur zulässig, wenn die Stickstoffdüngung in zeit- und bedarfsgerechten Gaben erfolgt, insbesondere nicht - auf abgeernteten Flächen ohne unmittelbar folgenden Zwischen- oder Hauptfruchtanbau, - auf Grünland vom 15.11. bis 15.02 - auf Ackerland vom 15.10. bis 15.02. - auf Brachland | |




Erlanger Stadtrecht

| 250.00 | | Wasserschutzgebiet Erlangen Möhrendorf Bubenreuth | | |
|-----------------|---|---|---|---|
| | | im Fassungsbereich | in der engeren Schutzzone | in der weiteren Schutzzone |
| Entspricht Zone | | I | II | III |
| 1.3 | Ausbringen oder Lagern von Klärschlamm, klärschlammhaltigen Düngemitteln, Fäkalschlamm oder Gärrest bzw. Kompost aus zentralen Bioabfallanlagen | V e r b o t e n | | |
| 1.4 | Lagern von Festmist, Sekundärrohstoffdünger und Mineraldünger auf unbefestigten Flächen sowie Feldsilage mit Gäräftenfall zu betreiben | V e r b o t e n | | verboten, ausgenommen Kalkdünger, Mineraldünger und Schwarzkalk nur zulässig, sofern gegen Niederschlag dicht abgedeckt |
| 1.5 | Gärfutterlagerung außerhalb von ortsfesten Anlagen | V e r b o t e n | | nur zulässig in allseitig dichten Foliensilos bei Siliergut ohne Gäräftenwartung sowie Ballensilage |
| 1.6 | Beweidung, Freiland-, Koppel- und Pferchtierhaltung | V e r b o t e n | | nur zulässig auf Grünland ohne flächige Verletzung der Grasnarbe oder für bestehende Nutzungen, die unmittelbar an vorhandenen Stallungen gebunden sind |
| 1.7 | Massentierhaltung | V e r b o t e n | | |
| 1.8 | Wildfutterplätze und Wildgatter zu errichten | V e r b o t e n | | --- |
| 1.9 | Anwendung von Pflanzenschutzmitteln | V e r b o t e n | auf das grundsätzliche Verbot nach § 6 Abs. 2 Pflanzenschutzgesetz wird hingewiesen | |
| 1.10 | Dräne und Vorflutgräben zu errichten oder zu ändern | V e r b o t e n | | --- |
| 1.11 | Gartenbaubetriebe und Sonderkulturen (wie Erdbeer- und Spargelfelder) zu errichten oder zu erweitern | V e r b o t e n | | --- |




Erlanger Stadtrecht

| 250.00 | | Wasserschutzgebiet Erlangen Möhrendorf Bubenreuth | | |
|-----------------|--|---|---|----------------------------|
| | | im Fassungsbereich | in der engeren Schutzzone | in der weiteren Schutzzone |
| Entspricht Zone | | I | II | III |
| 1.12 | Rodung, Umbruch von Dauergrünland | V e r b o t e n | | |
| 2. | Haus- und Kleingärten, Sportflächen, sonstige Bodennutzungen | | | |
| 2.1 | Düngung im Hausgarten und sonstigen Gärten | v e r b o t e n | verboten, ausgenommen die bedarfsgerechte Düngung mit Eigenkompost während der Vegetationszeit und die bedarfsgerechte Kalkung | |
| 2.2 | Düngung von Sportflächen | v e r b o t e n | verboten, ausgenommen die bedarfsgerechte Düngung während der Vegetationszeit unter Berücksichtigung des Nmin-Vorrats im Boden, wenn vorher die Notwendigkeit durch Nmin-Untersuchungen festgestellt wurde. | |
| 2.3 | Anwendung von Pflanzenschutzmitteln, die aus einem in den Anlagen zur Pflanzenschutz-Anwendungsverordnung aufgeführten Stoff bestehen oder einen solchen Stoff enthalten | v e r b o t e n | | |
| 2.4 | Veränderungen und Aufschlüsse der Erdoberfläche, selbst wenn Grundwasser nicht aufgedeckt wird, insbesondere Fischteiche, Kies-, Sand- und Tongruben, Steinbrüche und Torfstiche. Ausgenommen sind die üblichen landwirtschaftliche, forstwirtschaftliche und gärtnerische Bodenbearbeitung sowie in der weiteren Schutzzone Bauwerksgründungen ohne Aufdeckung des Grundwassers | v e r b o t e n | | |
| 3. | Umgang mit wassergefährdenden Stoffen | | | |
| 3.1 | Abfall einschließlich Klärschlamm zu behandeln, zu lagern oder abzulagern | v e r b o t e n | | |
| 3.2 | wassergefährdende Stoffe im Sinne des § 19 g Abs. 5 WHG zu lagern, abzufüllen oder umzuschlagen | v e r b o t e n | | --- |




Erlanger Stadtrecht

| 250.00 | | Wasserschutzgebiet Erlangen Möhrendorf Bubenreuth | | |
|-----------------|---|---|---------------------------|---|
| | | im Fassungsbereich | in der engeren Schutzzone | in der weiteren Schutzzone |
| Entspricht Zone | | I | II | III |
| 3.3 | Kläranlagen zu errichten oder zu erweitern | v e r b o t e n | | |
| 3.4 | Sickerschächte und Trockenaborte zu errichten oder zu erweitern | v e r b o t e n | | |
| 3.5 | Jauche- und Güllebehälter, befestigte Düngstätten, Gärfutterbehälter zu errichten oder zu erweitern | v e r b o t e n | | --- |
| 3.6 | gesammeltes Abwasser durchzuleiten | v e r b o t e n | | verboten, sofern nicht die Dichtheit der Kanäle vor Inbetriebnahme durch Druckprobe nachgewiesen und wiederkehrend alle 5 Jahre durch geeignete Verfahren überprüft wird. Für bestehende Kanäle, die vor dem 01.01.1989 fertiggestellt wurden, ist die Dichtheit der Kanäle durch Druckprobe erst mal innerhalb von 6 Monaten nach Aufforderung durch die örtlich zuständige Kreisverwaltungsbehörde (Stadt Erlangen oder Landratsamt Erlangen-Höchstadt) und anschließend ohne Aufforderung wiederkehrend alle 5 Jahre nachzuweisen. |
| 3.7 | Rohrleitungsanlagen für wassergefährdende Stoffe im Sinne des § 19 a Abs. 2 WHG zu errichten und zu betreiben | v e r b o t e n | | |
| 3.8 | Abwasser einschl. Kühlwasser und Wasser aus Wärmepumpenanlagen zu versenken oder zu versickern | v e r b o t e n | | |




Erlanger Stadtrecht

| 250.00 | | Wasserschutzgebiet Erlangen Möhrendorf Bubenreuth | | |
|-----------------|--|---|---|---|
| | | im Fassungsbereich | in der engeren Schutzzone | in der weiteren Schutzzone |
| Entspricht Zone | | I | II | III |
| 3.9 | von Straßen- oder Verkehrsflächen abfließendes Wasser zu versenken oder zu versickern | verboten | verboten, ausgenommen breitflächiges Versickern bei öffentlichen Feld- und Waldwegen, sowie beschränkt öffentlichen Wegen und Eigentümerwegen | verboten, ausgenommen breitflächiges Versickern, wenn das Grundwasser durch gute Deckschichten geschützt ist |
| 4. | Bergbau, Straßenbau, Plätze mit besonderer Zweckbestimmung | | | |
| 4.1 | Bergbau | verboten | | verboten, wenn dadurch gute Deckschichten zerrissen oder Einmündungen oder offene Wasseransammlungen herbeigeführt werden |
| 4.2 | Durchführung von Bohrungen | | | |
| 4.3 | Straßen, Wege, Plätze sowie Parkplätze zu errichten oder zu erweitern | verboten | verboten, ausgenommen öffentliche Feld- und Waldwege, beschränkt öffentliche Wege und Eigentümerwege | --- |
| 4.4 | zum Straßen-, Wege- und Wasserbau wassergefährdende auslaug- oder auswaschbare Materialien (z.B. Teer, Schlacke u.ä.) zu verwenden | verboten | | |
| 4.5 | Wagenwaschen und Ölwechsel | verboten | | --- |
| 4.6 | Bade- und Zeltplätze, die keine baulichen Anlagen sind, zu errichten oder zu erweitern; Abstellen von Wohnwagen | | | |



Erlanger Stadtrecht

| 250.00 | | Wasserschutzgebiet Erlangen Möhrendorf Bubenreuth | | |
|-----------------|--|---|---------------------------|---|
| | | im Fassungsbereich | in der engeren Schutzzone | in der weiteren Schutzzone |
| Entspricht Zone | | I | II | III |
| 4.7 | Sportanlagen, die keine baulichen Anlagen sind, zu errichten oder zu erweitern | verboten | | --- |
| 4.8 | Flugplätze einschließlich Sicherheitsflächen, Notabwurfplätze, militärische Anlagen und Übungsplätze zu errichten oder zu erweitern und Manöver durchzuführen | verboten | | |
| 4.9 | Friedhöfe zu errichten oder zu erweitern | verboten | | |
| 4.10 | Baustelleneinrichtungen, Baustofflager zu errichten oder zu erweitern | verboten | --- | |
| 5. | Sonstige bauliche Nutzungen | | | |
| 5.1 | Betriebe und betriebliche Anlagen, in denen wassergefährdende Stoffe im Sinne des § 19 g Abs. 5 WHG hergestellt, verarbeitet, umgesetzt oder gelagert werden, zu errichten oder zu erweitern | verboten | | |
| 5.2 | Sonstige bauliche Anlagen zu errichten oder zu erweitern | verboten | | verboten, sofern Abwasser nicht in eine Sammelentwässerung eingeleitet und die Dichtheit der Kanäle, einschließlich der Anschlussleitungen, nicht vor Inbetriebnahme durch Druckprobe nachgewiesen und wiederkehrend alle 5 Jahre durch geeignete Verfahren überprüft wird. |
| 5.3 | Anlagen zur Bearbeitung oder Gewinnung radioaktiven Materials und von Kernenergie zu errichten oder zu erweitern und zu betreiben | verboten | | |
| 6. | Betreten | verboten, außer durch Befugte | --- | --- |



- (2) Die Verbote des Absatzes 1 Nummer 4.2 und 5.2 gelten nicht für Maßnahmen der Wassergewinnung und –ableitung des Trägers der öffentlichen Wasserversorgung, die durch diese Verordnung geschützt ist.
- (3) Weitergehende Verbote oder Beschränkungen nach der Anlagen- und Fachbetriebsverordnung in der jeweils geltenden Fassung bleiben unberührt.

§ 4 Befreiungen

- (1) Für die Erteilung von Befreiungen von den Verboten des § 3 gilt § 52 Abs. 1 Sätze 2 und 3 WHG.
- (2) Die Befreiung nach § 52 Abs. 1 Satz 2 WHG ist widerruflich; sie kann mit Inhalts- und Nebenbestimmungen verbunden werden und bedarf der Schriftform.
- (3) Im Fall des Widerrufs kann die Stadt Erlangen oder das Landratsamt Erlangen-Höchstadt vom Grundstückseigentümer verlangen, dass der frühere Zustand wiederhergestellt wird, sofern es das Wohl der Allgemeinheit, insbesondere der Schutz der Wasserversorgung erfordert.

§ 5 Beseitigung und Änderung bestehender Einrichtungen


Die Eigentümer und Nutzungsberechtigten von Grundstücken haben die Beseitigung oder Änderung von Einrichtungen, die im Zeitpunkt des Inkrafttretens dieser Verordnung bestehen oder deren Bestand, Errichtung, Erweiterung oder Betrieb unter die Verbote des § 3 fallen, auf Anordnung der zuständigen Kreisverwaltungsbehörde (Stadt Erlangen oder Landratsamt Erlangen-Höchstadt) zu dulden, sofern sie nicht schon nach anderen Vorschriften verpflichtet sind, die Einrichtungen zu beseitigen oder zu ändern.

§ 6 Duldungspflicht

Die Eigentümer und Nutzungsberechtigten von Grundstücken innerhalb des Schutzgebietes haben zu dulden, dass die Grenzen des Fassungsgebietes und der Schutzzonen durch Aufstellen oder Anbringen von Hinweiszeichen kenntlich gemacht werden.

§ 7 Entschädigungen und Ausgleich

- (1) Soweit diese Verordnung oder eine auf Grund dieser Verordnung ergehende Anordnung das Eigentum unzumutbar beschränkt und diese Beschränkung nicht durch eine Befreiung nach § 4 oder andere Maßnahmen vermieden oder ausgeglichen werden kann, ist über die Fälle des § 5 hinaus nach § 52 Abs. 4 WHG i.V.m. §§ 96 – 98 WHG und Art. 57 BayWG Entschädigung zu leisten.
- (2) Soweit die Verordnung oder eine auf Grund dieser Verordnung ergehende Anordnung erhöhte Anforderungen festsetzt, die die ordnungsgemäße land- oder forstwirtschaftliche Nutzung beschränken, ist für die dadurch verursachten wirtschaftlichen Nachteile ein angemessener Ausgleich nach Art. 32 i.V.m. Art. 57 BayWG zu leisten.



§ 8 Ordnungswidrigkeiten

Nach § 103 Abs. 1 Nr. 7 a und Abs. 2 WHG kann mit Geldbuße belegt werden, wer vorsätzlich oder fahrlässig

1. einem Verbote nach § 3 Abs. 1 zuwiderhandelt,
2. eine nach § 4 ausnahmsweise zugelassene Handlung vornimmt, ohne die mit der Ausnahme verbundene Inhalts- und Nebenbestimmung zu befolgen,
3. Anordnungen oder Maßnahmen nach § 5 nicht duldet.

§ 9 Inkrafttreten

Diese Verordnung tritt am 1. Januar 1989 in Kraft.

Gleichzeitig treten außer Kraft

- a. die Gemeindeverordnung über die Bildung von Schutzzonen zur Reinhaltung des Wassers im Einzugsgebiet des Wasserwerkes West der Stadt Erlangen in der Stadt Erlangen vom 10.12.1958/27.01.1959 (Amtsblatt vom 31.01.1959 Nr. 5) i.d.F. vom 02.01.1979 (Amtsblatt vom 04.01.1979 Nr. 1)
- b. die Kreisverordnung über die Bildung von Schutzzonen zur Einhaltung des Wassers im Einzugsgebiet des Wasserwerkes West der Stadt Erlangen im Landkreis Erlangen vom 18.12.1958 vom 23.01.1959 (Amtsblatt vom 31.01.1959 Nr. 5) i.d.F. vom 02.01.1979 (Amtsblatt vom 04.01.1979 Nr. 1)
- c. die Verordnung über die Sicherung des in der Gemeinde Großdechsendorf und den Forstbezirken Mark und Mönau Landkreis Höchststadt a. d. Aisch, gelegenen Wasserschutzgebietes der öffentlichen Wasserversorgung West der Stadt Erlangen vom 07.05.1971 (Amtsblatt vom 14.05.1971 Nr. 19)
- d. die Landesverordnung über die Sicherung des in den Gemeinden Möhrendorf (Landkreis Erlangen, Regierungsbezirk Mittelfranken), Großdechsendorf (Landkreis Höchststadt a. d. Aisch, Regierungsbezirk Oberfranken) und im Forstbezirk Mark (Landkreis Höchststadt a. d. Aisch, Regierungsbezirk Oberfranken) gelegenen Wasserschutzgebietes für die von der Bundesrepublik Deutschland im Rahmen des Ausbaues der Großschifffahrtsstraße Rhein-Main-Donau angelegten sechs Ersatzbrunnen der öffentlichen Wasserversorgung West der Stadt Erlangen vom 19.09.1969 (GVBl. S. 331).